

沿線お散歩コース



岡崎城下霊場めぐり「おかまいり」岡崎十二社コース

〈一巡目〉

難易度 ★ 距離 約8.0km 時間 約2時間00分

【沿線お散歩コースご案内】

※スタート受付、ゴール受付はございません。
 ※コース中に道標はございませんので、コース地図をご参考にお歩きください。
 ※スマートフォンや携帯電話の地図アプリとの併用をおすすめします。ただし、歩きながらのご使用はおやめください。

体調不良や歩行が難しい等の場合は、無理せず、公共交通機関などをご利用いただきますようお願いいたします。
 (費用はお客様負担です)

名鉄岡崎タクシー
 TEL 0564-51-1111

タクシーはお客様自身でご手配ください

新型コロナウイルス感染症対策について

- ・手洗い、手指の消毒、マスク着用のほか、咳エチケットにご協力ください。
- ・スマートフォンをお持ちの方は、新型コロナウイルス接触確認アプリ「COCOA」のダウンロードをお勧めします。
- ・屋内の立ち寄り所におきましては、マスク着用を厳守し、各自で譲り合いや配慮によって密集・密接とならないよう注意し、大きな声での会話なども避けましょう。また、屋外であっても、歩行や休憩の際、他の参加者と十分な距離（できれば2m以上）を取るよう心がけましょう。

マナーと交通ルールを守りましょう！

- ・必ず交通ルールをお守りください。
- ・横に広がって歩かないでください。
- ・私有地への立ち入りや通り抜けはおやめください。
- ・コースから外れて歩かないでください。
- ・歩きスマホはおやめください。
- ・歩きタバコやタバコのポイ捨てはおやめください。
- ・ゴミは各自でお持ち帰りください。

「おかまいり」スタンプラリーのご案内

岡崎市観光協会では「おかまいり」スタンプラリーを行っています。台紙は☆名鉄東岡崎駅観光案内所(駅構内北口前、9時~17時営業)で無料配布しています。



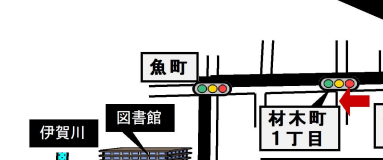
☆まるや八丁味噌

約7.9km地点
 [定休日:年末年始]



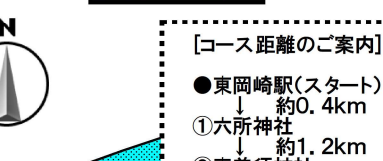
⑦ 晴明神社

約6.3km地点
 平安時代、この地に居を構え、陰陽術を行ったとされる安倍晴明の遺徳を偲んで祠を建立したのが起源とされています。



★ 籠田公園

約5.1km地点
 【昼食好適地】
 2019年にリニューアルオープン。自由に過ごせる休憩スペースや芝生広場整備されています。



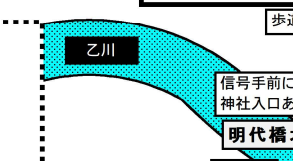
右折後、最初の交差点を左折

信号から最初の交差点を右折



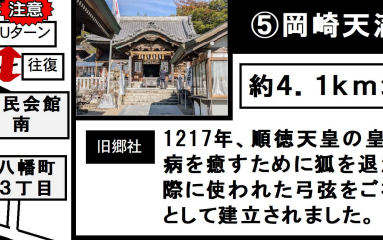
② 恵美須神社

約1.6km地点
 1214年、順徳天皇の皇女の病を絶やすため狐を射落とした本間三郎源重光が建立しました。



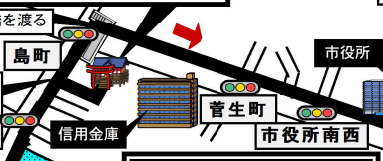
⑥ 甲山八幡宮

約5.5km地点
 1562年、徳川家康によって岡崎城の鬼門の守護神として岡崎城本丸より現在の地に移されました。



⑤ 岡崎天満宮

約4.1km地点
 1217年、順徳天皇の皇女の病を癒すために狐を退治した際に使われた弓弦をご神体として建立されました。



④ 築山稲荷大明神

約3.3km地点
 順徳天皇の皇女の病を癒すため退治した狐を祀るため日本六十余州の名山の土が集められ、その上に建立されたのがはじまりです。



③ 徳王稲荷社 金刀比羅社

約2.5km地点
 岡崎空襲で共に焼失した徳王稲荷社・金刀比羅社が金刀比羅社境内に合祀、再建されました。



ゴール 岡崎公園前駅

★緊急の連絡先★
 (開催期間中10時~17時)
 【平日】●名古屋鉄道 営業部 052-825-3111
 【土日祝】●名鉄お客様センター 052-582-5151
 散策中の負傷や体調の急変、参加者が他に与えた損害等については、当社は一切責任を負いません。

【コース距離のご案内】

- 東岡崎駅(スタート) 約0.4km
- ①六所神社 約1.2km
- ②恵美須神社 約0.9km
- ③徳王稲荷社金刀比羅社 約0.8km
- ④築山稲荷大明神 約0.8km
- ⑤岡崎天満宮 約1.0km
- ★籠田公園 約0.4km
- ⑥甲山八幡宮 約0.8km
- ⑦晴明神社 約1.6km
- ☆まるや八丁味噌 約0.1km
- 岡崎公園前駅(ゴール)

